







## PRESENTASJONSREGLER: SKJELLSANDOMRÅDER

### DATAEIER

Norges geologiske undersøkelse





### STATISK TEGNFORKLARING

#### Skjellsandområder

-  Påvist skjellsand (ved prøvetaking og seismikk); Kartlegging av skjellsand-ressurser
-  Mulig skjellsand; Kartlegging av skjellsand-ressurser
-  Påvist skjellsand (ved en eller flere bunnprøver); Naturtype-modellering
-  Mulig skjellsand; Naturtype-modellering

### TEGNFORKLARING DETALJER

#### SKJELLSANDOMRÅDER

Klassenavn	RGB-verdier	Symbol	Spørring
Påvist skjellsand (ved prøvetaking og seismikk); Kartlegging av skjellsand-ressurser	230-97-1		skjellsandvurdering = 'Paavist_proeve_seismikk' AND prosjekthensikt = 'KartleggingSkjellsandRessurser'
Mulig skjellsand; Kartlegging av skjellsand-ressurser	253-184-70		skjellsandvurdering = 'Mulig' AND prosjekthensikt = 'KartleggingSkjellsandRessurser'
Påvist skjellsand (ved en eller flere bunnprøver); Naturtype-modellering	94-60-153		Skjellsandvurdering = 'Paavist_bunnproever' AND prosjekthensikt = 'NaturtypeModellering'
Mulig skjellsand; Naturtype-modellering	140-142-245		skjellsandvurdering = 'Mulig' AND prosjekthensikt = 'NaturtypeModellering'



## KARTLAG I TJENESTEN

Temakart	GetLegend Graphics	Bilde	Min Scale	Max Scale
<a href="#">MarinNaturtyperWMS2</a> LAYER=Skjellsandområder	<a href="#">URL</a>	 Skjellsand påvist ved prøvetaking og seismikk; Kartlegging av skjellsand-r  Mulig skjellsand; Kartlegging av skjellsand-ressurser  Skjellsand påvist ved prøvetaking; Naturtype-modellering  Mulig skjellsand; Naturtype-modellering	0	20 000 000

## LENKER/ANNET

[SE KART](#)

[DIGITAL KARTOGRAFI](#)